

**АДМИНИСТРАЦИЯ
МУНИЦИПАЛЬНОГО ОБРАЗОВАНИЯ
«УЛЬЯНОВСКИЙ РАЙОН»**

ПО С Т А Н О В Л Е Н И Е

18.02.2025

№ 231
Экз.№ 1

р. п. Ишеевка

Об установлении публичного сервитута
в целях проезда к земельному участку
с кадастровым номером 73:19:013102:613

В соответствии со статьей 23, пунктом 1 статьи 39.37 Земельного кодекса РФ, Федеральным законом от 06.10.2003 №131-ФЗ «Об общих принципах организации местного самоуправления в Российской Федерации», Федеральным законом от 13.07.2015 № 218-ФЗ «О государственной регистрации недвижимости», схемой территориального планирования муниципального образования «Ульяновский район», утвержденной Решением Совета депутатов Ульяновского района Ульяновской области от 19.12.2012 №248, Уставом муниципального образования «Ульяновский район», администрация муниципального образования «Ульяновский район» Ульяновской области постановляет:

1. Установить публичный сервитут на срок 49 лет в отношении земельного участка в границах кадастрового квартала 73:19:012601, государственная собственность на которые не разграничена, площадью 201 кв.м, местоположением: Ульяновская область, Ульяновский район, МО «Ишеевское городское поселение», в целях проезда к земельному участку с кадастровым номером 73:19:013102:613.

2. Утвердить границы публичного сервитута, указанных в пункте 1 настоящего постановления, согласно схеме расположения и описания границ публичного сервитута (Приложение).

3. Муниципальному учреждению «Комитет по управлению муниципальным имуществом и земельным отношениям муниципального образования «Ульяновский район» Ульяновской области:

3.1. В срок не более чем пять рабочих дней со дня принятия настоящего постановления опубликовать постановление на официальном сайте администрации муниципального образования «Ульяновский район» в сети Интернет (<https://ulraion.gosuslugi.ru/>),

3.2. В срок не более чем пять рабочих дней со дня принятия настоящего постановления обеспечить его направление в Федеральную службу государственной регистрации, кадастра и картографии по Ульяновской области.

4. Считать публичный сервитут установленным со дня внесения сведений о нем в Единый государственный реестр недвижимости.

5. Контроль за исполнением данного постановления возложить на председателя муниципального учреждения «Комитет по управлению муниципальным имуществом и земельным отношениям муниципального образования «Ульяновский район» Ульяновской области».

6. Настоящее постановление вступает в силу со дня его подписания.

Глава администрации
муниципального образования
«Ульяновский район»



С. О. Горячев

Схема

расположения публичного сервитута на земельном участке, государственная собственность на которые не разграничена, местоположением: РФ, Ульяновская область, Ульяновский район, МО "Ишеевское городское поселение" в целях проезда к земельному участку с кадастровым номером 73:19:013102:613

Кадастровый квартал - 73:19:012601

Площадь - 201 кв.м.

Масштаб 1:1000

Утверждена
 11.09.25 № 221






Геодезические данные

Порядковый номер участка	Координаты		Дирекционные углы (градус, минуты)	Длина линии (м.)
	X	Y		
1	523193.13	2249478.63		
2	523189.92	2249481.84	135°31'	4.54
3	523189.48	2249482.45	125°48.2'	0.75
4	523188.59	2249484.22	116°32.5'	1.98
5	523172.07	2249522.61	113°17.2'	41.79
6	523170.93	2249523.8	133°56.6'	1.64
7	523169.24	2249524.99	144°57.8'	2.07
8	523167.75	2249525.65	155°47'	1.62
9	523166.1	2249526.01	167°42.6'	1.69
10	523165.04	2249526.12	174°15.5'	1.07
11	523163.6	2249526.12	180°0'	1.44
12	523163.6	2249522.62	270°0'	3.5
13	523165.16	2249522.62	0°2.6'	1.56
14	523166.1	2249522.46	350°31.6'	0.96
15	523167	2249522.17	342°5.3'	0.94
16	523167.99	2249521.58	329°21'	1.16
17	523168.81	2249520.85	318°11'	1.1
18	523169.26	2249520.31	310°7.8'	0.7
19	523185.2	2249483.24	293°16.2'	40.35
20	523185.34	2249482.87	289°25.6'	0.4
21	523185.35	2249482.46	271°19.9'	0.41
22	523185.2	2249482.06	250°17.7'	0.42
23	523184.83	2249481.65	227°5.2'	0.56
24	523184.44	2249481.49	202°44.2'	0.41
25	523180.24	2249480.21	197°3.7'	4.39
1	523193.13	2249478.63	353°2.9'	12.98

Площадь = 0.0201 га

Условные обозначения:

-  граница земельного участка, включенного в ЕГРН
-  граница части земельного участка с номерами поворотных точек
-  ось прохождения линейного объекта